

http://support.microline.ru/index.php/%D0%A1%D0%BE%D0%B7%D0%B4%D0%B0%D0%BD%D0%B8%D0%B5_%D0%B3%D0%B5%D0%BE%D0%B7%D0%BE%D0%BD%D1%8B

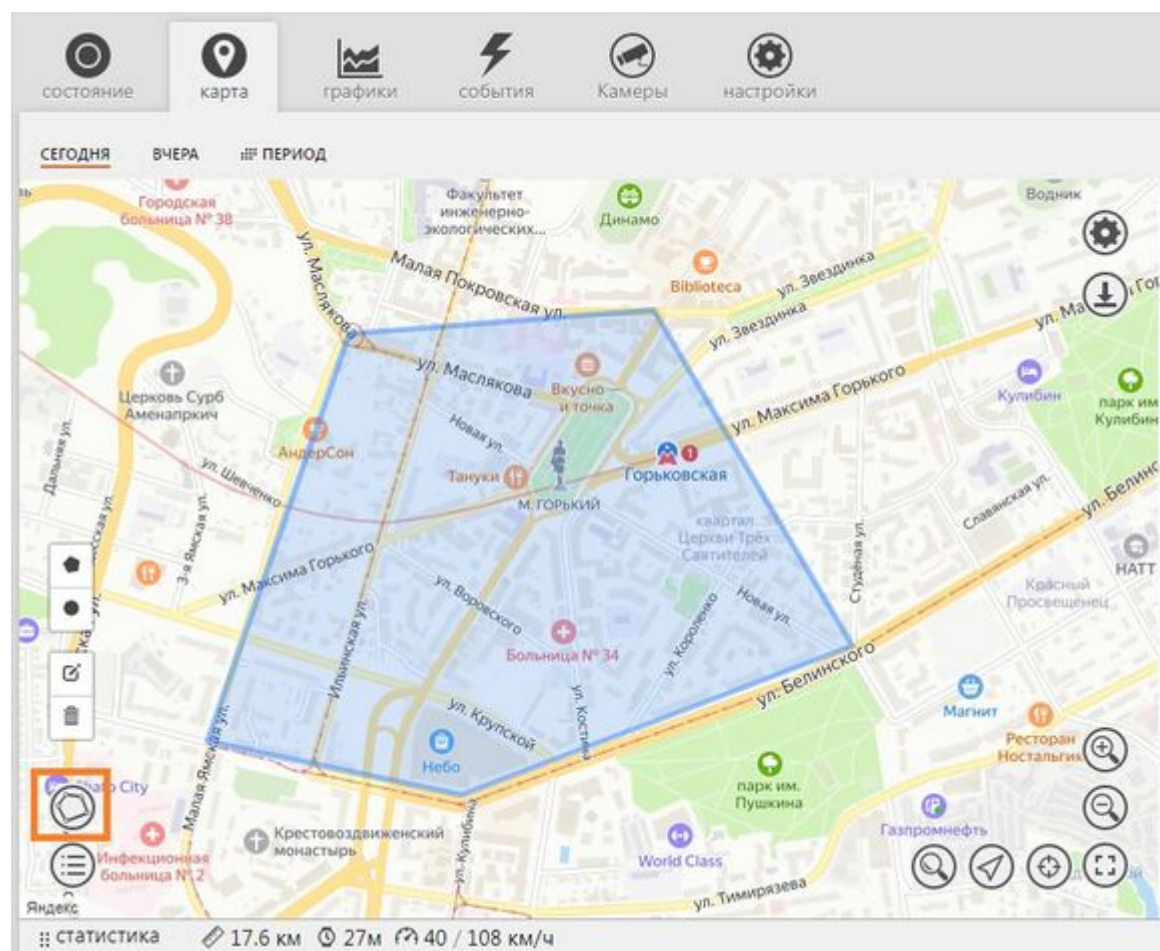
Создание геозоны

Обратите внимание, что создание геозон для автомобильных устройств в веб-сервисе ZONT доступно только на тарифе **ПРОФИ**.

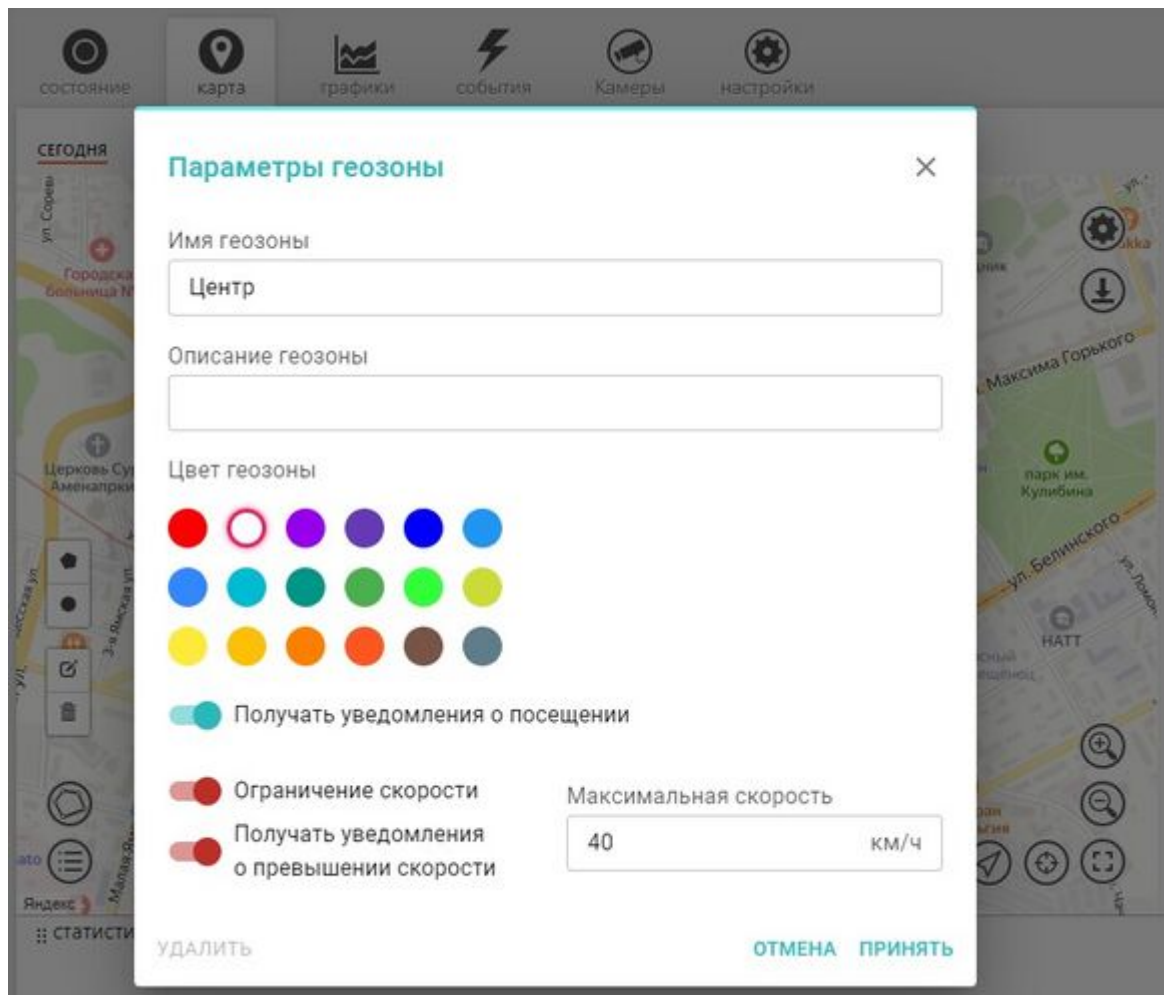
Геозоны — области на карте, созданные для получения уведомлений о пересечении их границ и превышении скорости в рамках геозон.

Создание геозоны:

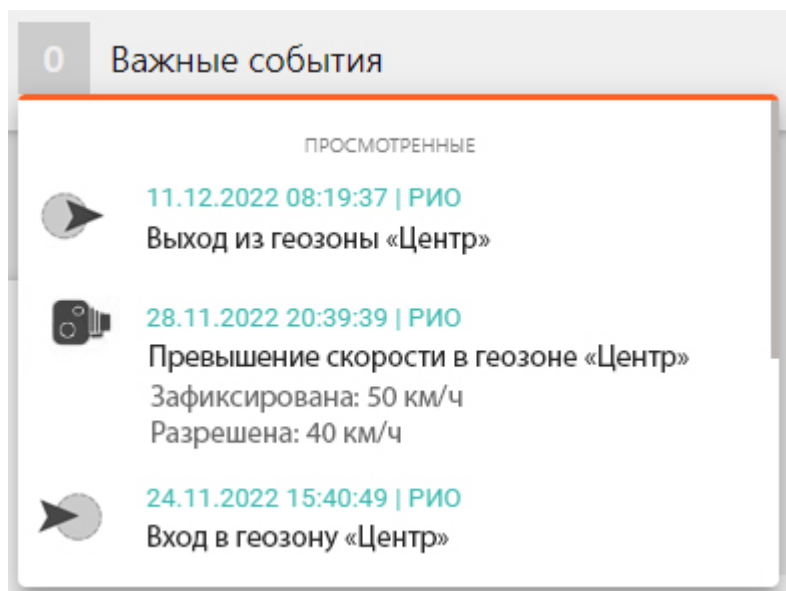
- Зайдите в онлайн-сервис ZONT (lk.zont-online.ru/) и откройте вкладку «Карта».
- На вкладке «Карта» откройте редактор геозон (иконка "пятиугольник") и создайте ограниченную виртуальную область, в рамках которой будет производиться мониторинг перемещений транспортного средства.



- Задайте параметры выделенной геозоны: имя, описание, цвет. Дополнительно укажите, необходимо ли получать уведомления о посещении данной геозоны и превышении скорости в ней.



- Получайте уведомления в окне «Важные события»



- Просматривайте историю на вкладке «События»

0

Важные события



состояние



карта



графики



события



настройки

СЕГОДНЯ

ВЧЕРА

☰ ПЕРИОД

СЕГОДНЯ 07:50:15



Выход из геозоны «Центр»

СЕГОДНЯ 07:50:12



Превышение скорости в геозоне «Центр»

Зафиксирована: 50 км/ч

Разрешена: 40 км/ч

СЕГОДНЯ 07:49:53



Вход в геозону «Центр»